

INFORME DE MONITOREO DE MEDIOS*

Fecha: 13/04/2024

Semananº15

Coordinación de Vigilancia Epidemiológica

*Vigilancia basada en eventos de interés epidemiológico mediante el monitoreo de medios abiertos de comunicación locales y nacionales.

Reporte de eventos:

Amenaza	Tema	Medio	Fecha	Resumen	Liga	Prioridad	Verificación
Falta de luz	Falta de luz en Cuernavaca	El Sol de Cuernavaca	13 abril 2024	La <u>carretera México-Cuernavaca</u> está bloqueada a la altura de colonia Santa María Ahuacatitlán, en el norte de Cuernavaca. Vecinos decidieron cerrar la vialidad debido a que llevan tres días <u>sin luz</u> .	https://www.elsoldecuernavaca.com.mx/local/vecinos-de-santa-maria-cierran-la-mexico-cuernavaca-por-la-falta-de-luz-11751869.html	Bajo	Ratificado
Altas temperaturas	Clima para el fin de semana en Morelos	El Sol de Cuernavaca	12 abril 2024	¡Prepárate para el calor! La Comisión Estatal del Agua (Ceagua) pronostica que el <u>fin de semana del 12 al 14 de abril</u> en Morelos habrá un ambiente caluroso que puede escalar a extremadamente caluroso.	https://www.elsoldecuernavaca.com.mx/local/como-estara-el-clima-este-fin-de-semana-en-morelos-11747792.html	Bajo	Ratificado
Sequia	Falta de agua en Cuernavaca	Diario de Morelos	13 abril 2024	En estos últimos días la disminución en los caudales del agua potable en Cuernavaca redujo hasta en un 18 por ciento, generando que el Sistema de Agua Potable y Alcantarillado de Cuernavaca (SAPAC) disminuyera el tiempo de tandeos en toda la ciudad, informó la dependencia.	https://www.diariodemorelos.com/noticias/llegamenos-agua-cuernavaca-por-baja-de-caudal	Bajo	Ratificado
Falta de luz	Bloqueo en Santa María Ahuacatitlán	La Unión	13 abril 2024	La mañana de este sábado, vecinos de la colonia Santa María Ahuacatitlán mantienen un bloqueo en la carretera federal México-Cuernavaca, a la altura de dicho poblado, en protesta por la falta de suministro de energía eléctrica desde hace tres días; demandan solución a Comisión Federal de Electricidad (CFE).	https://www.launion.com.mx/morelos/avances/noticias/248165-mantienen-bloqueo-en-carretera-federal-mexico-cuernavaca.html	Bajo	Ratificado
Onda de Calor	Surgimiento de onda de calor	La Unión	13 abril 2024	La Coordinación Estatal de Protección Civil Morelos (CEPCM) informó sobre el pronóstico de ocurrencia de una onda de calor durante este fin de semana con temperaturas de 40 a 45 grados centígrados en la entidad, por lo que, se implementó un alertamiento con el fin de promover medidas de prevención.	https://www.launion.com.mx/morelos/avances/noticias/248127-activo-cepcm-alertamiento-por-surgimiento-de-onda-de-calor.html	Alto	Ratificado
Altas temperaturas	Temperaturas cálidas para el fin de semana	La Unión	13 abril 2024	La Comisión Estatal del Agua (Ceagua) emitió en un comunicado la perspectiva meteorológica referente a las condiciones para el periodo del 12 al 14 de abril, en el que se pronostica ambiente diurno caluroso a extremadamente caluroso, así como cielo mayormente despejado y sin potencial para la ocurrencia de lluvias.	https://www.launion.com.mx/morelos/avances/noticias/248112-se-preven-rachas-de-viento-y-temperaturas-calidas-para-fin-de-semana-en-morelos.html	Bajo	Ratificado
Biológico	Prevención de pediculosis	La Unión	13 abril 2024	La jefa del Departamento de Promoción de la Salud pidió a los padres de familia extremar las medidas de higiene, como bañarse y lavarse el cabello a diario, evitar compartir gorras, gorros o sombreros; mantener el cabello recogido, lavar de forma frecuente peine o cepillos.	https://www.launion.com.mx/morelos/avances/noticias/248100-recomienda-sm-evitar-presencia-de-pediculosis-en-temporada-de-calor.html	Bajo	Ratificado
Biológico	Prevención de pediculosis	El Economista	13 abril 2024	En México circulan diversas enfermedades que han generado alertas en algunas zonas del país. Algunas de ellas preocupan por el aumento en el número de casos, mientras que otras reaparecen tras años de ausencia: sarampión, síndrome de Guillain-Barré y rabia .	https://www.economista.com.mx/arteseideas/Sarampión-Guillain-Barré-y-rabia-Lo-que-debes-saber-sobre-estas-enfermedades-que-circulan-en-el-pais-20240412-0091.html	Bajo	Ratificado



<http://ssm.gob.mx>



Servicios de Salud Morelos



@MorelosSalud

Callejón Borda N°3 Col. Centro C.P. 62000
Teléfono (777) 312 62 31 / 314 33 36 ext. 222

**Calle Gómez Azcárate No. 205, Col. Lomas de la Selva
C.P. 62270, Cuernavaca, Morelos. Tel.: 777 102 25 56**

Amenaza	Tema	Medio	Fecha	Resumen	Liga	Prioridad	Verificación
Biológico	Guillian Barre	El Sol de Puebla	13 abril 2024	Al no significar un peligro para el estado de Puebla, el síndrome de Guillain-Barré no ha ocasionado una disminución en la venta de cárnicos , como ha sucedido en Tlaxcala, informó Israel García Pineda , administrador general de la Central de Abastos.	https://www.elsoldepuebla.com.mx/finanzas/sindrome-de-guillain-barre-no-ha-afectado-la-venta-de-carnicos-en-puebla-11744633.html	Bajo	Ratificado
Biológico	Mala higiene bucal, consecuencias	El Universal	13 abril 2024	Mantener una correcta higiene bucal significa cuidar de la salud de los dientes y del organismo en general. Esto se debe a que la falta del cepillado, principalmente el que se realiza antes de irse a dormir, da lugar a la formación de placas dentales y crea un ambiente adecuado para el surgimiento de bacterias. La aparición de caries, infección en las encías y el mal aliento son solo algunas de las consecuencias de esta falta de hábito.	https://www.eluniversal.com.mx/tendencias/la-grave-consecuencia-para-la-salud-si-no-cepillas-tus-dientes-por-las-noches/	Bajo	Ratificado



<http://ssm.gob.mx>



Servicios de Salud Morelos



@MorelosSalud

Callejón Borda N°3 Col. Centro C.P. 62000
Teléfono (777) 312 62 31 / 314 33 36 ext. 222

**Calle Gómez Azcárate No. 205, Col. Lomas de la Selva
C.P. 62270, Cuernavaca, Morelos. Tel.: 777 102 25 56**

INFORME DE RIESGOS METEOROLÓGICOS

Fecha: 13/04/2024

Semananº15

Coordinación de Vigilancia Epidemiológica

Fuente: Servicio Meteorológico Nacional de México, CONAGUA. <https://proteccioncivil.morelos.gob.mx/>

SE PREVE EL INICIO DE LA PRIMERA ONDA DE CALOR DE LA TEMPORADA

Para este día, una **circulación anticiclónica en niveles medios de la atmósfera** ocasionará ambiente caluroso a muy caluroso sobre la mayor parte del territorio nacional, dando origen a la primera **onda de calor** de la temporada, excepto en el noroeste del país, donde en horas de la noche se prevé el ingreso del **frente frío (No. 46)**, que asociado con una **vaguada polar** y la **corriente en chorro polar**, originarán lluvias e intervalos de chubascos, así como viento con rachas de 50 a 70 km/h y tolvánicas en Baja California y Sonora. Por otra parte, **canales de baja presión** en el interior del territorio nacional y el **ingreso de aire húmedo** procedente del Océano Pacífico, Golfo de México y Mar Caribe, ocasionarán lluvias y chubascos en el centro, oriente, occidente y sureste de la República Mexicana, lluvias puntuales fuertes en Oaxaca, además de Chiapas, Campeche y Quintana Roo. Finalmente, el flujo de la **corriente en chorro subtropical** mantendrá fuertes rachas de viento con posibles tolvánicas en estados de la Mesa del Norte, Mesa Central y occidente de México.

Los vientos fuertes podrían derribar árboles y anuncios publicitarios.

Vientos con rachas de 40 a 60 km/h:


Estado de México, Ciudad de México, Tlaxcala y Puebla.

Temperaturas Máximas de 40-45 °C:

Nayarit, Jalisco, Colima y **Morelos**.

Pronóstico en región Mesa Central:

Cielo medio nublado con lluvias aisladas en zonas de Hidalgo y Puebla, sin lluvia en el resto de la región. Por la mañana, ambiente fresco, y frío con bancos de niebla en zonas altas de Guanajuato, Querétaro, Hidalgo, Tlaxcala y Puebla. Por la tarde, ambiente caluroso a muy caluroso en la región, **y extremadamente caluroso en zonas de Morelos**. Viento del este y noreste de 10 a 25 km/h con rachas de 40 a 60 km/h y posibles tolvánicas en la región.



Recomendaciones de Protección Civil

TEMPERATURAS ALTAS:

- Extremar precaución ante temperaturas altas, dar especial atención a **personas enfermas y de la tercera edad, niños e indigentes**.
- Mantenerse fresco e hidratado, tomar **abundantes líquidos**.
- No exponerse por **tiempos prolongados a los rayos solares** para evitar insolación y golpes de calor.
- Utilizar **ropa y calzado ligero para esta temporada**, de preferencia en colores claros, para evitar que aumente la temperatura corporal e incluso se presente un "golpe de calor".
- **Mantener informada a la población.**

Nivel de riesgo alto

Existe riesgo meteorológico para la población en general, en especial población de alta vulnerabilidad, pudiendo generar deshidratación, golpes de calor, insolación o quemaduras por efectos de radiación solar.



<http://ssm.gob.mx>



Servicios de Salud Morelos



@MorelosSalud

Callejón Borda N°3 Col. Centro C.P. 62000
Teléfono (777) 312 62 31 / 314 33 36 ext. 222

**Calle Gómez Azcárate No. 205, Col. Lomas de la Selva
C.P. 62270, Cuernavaca, Morelos. Tel.: 777 102 25 56**

INFORME DE MONITOREO VOLCÁNICO Y SISMOLÓGICO


Fecha: 13/04/2024

Semana N°15

Coordinación de Vigilancia Epidemiológica

Fuente: Servicio Sismológico Nacional, UNAM. / Centro nacional de Prevención de Desastres (CENAPRED)-SEGOB, SENEAM-SCT y NOAA.

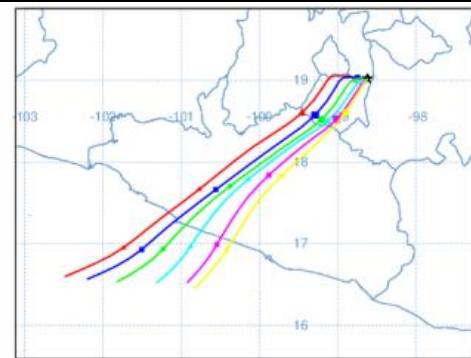
En las últimas 24 horas, mediante los sistemas de **monitoreo del volcán Popocatepetl**, se detectan **45 exhalaciones**, acompañadas de vapor de agua, gases volcánicos y ligeras cantidades de ceniza. Durante la mañana y **al momento de este reporte se observa una emisión continua de vapor de agua y gases volcánicos, con dispersión hacia el oeste (O).**


NIVEL DE ALERTA		AMARILLO-FASE 2	RECOMENDACIONES PARA LA FASE AMARILLO FASE 2
	<p>El volcán presenta incremento en su actividad, con explosiones esporádicas:</p> <ul style="list-style-type: none"> Pluma continúa de vapor de agua y gas. Caída de ceniza leves a moderadas en poblaciones cercanas. Lanzamiento de fragmentos incandescentes y posibilidad de flujos piroclásticos de corto alcance asociado a las explosiones. Crecimiento y destrucción de domos de lava. Flujos de lodo o escombros de corto alcance. 		<ol style="list-style-type: none"> Continuar con el radio de seguridad de 12 km, por lo que la permanencia en esa área no está permitida. Controlar el tránsito entre Santiago Xalitlintla y San Pedro Nexapa, vía Paso de Cortés. A las autoridades de Protección Civil, mantener sus procedimientos preventivos, de acuerdo con sus planes operativos. A la población se le recomienda eleva la atención a los avisos de las autoridades de su localidad y se exhorta a no acercarse al volcán, y mucho menos al cráter. Mantenerse fuera de cañadas ante posibles flujos de lodo, principalmente en temporada de lluvias.

PRONOSTICO DE CAIDA DE CENIZA

En caso de una exhalación de ceniza volcánica, el pronóstico de trayectoria hacia **oeste, suroeste y sur-suroeste** (simulando exhalación cada hora en las próximas 6 horas), a su paso por la zona este del Estado de México; **la mayor parte del estado de Morelos**; y zona norte y centro-norte del estado de Guerrero, para las **primeras 12 horas de pronóstico** (de las 10:00 a las 22:00 hora local). Posteriormente, para las **últimas 12 horas de pronóstico** (de las 22:00 a las 10:00 hora local del día siguiente), las trayectorias continuarán sobre la zona centro-norte, centro, sur y suroeste del estado del estado de Guerrero y sobre el Océano Pacífico.

SIN PRONOSTICO DE CAIDA DE CENIZA PARA EL ESTADO



SISMOS	<p>Se registró sismo de magnitud de 4.3 grados Richter, a las 10:21:00 hrs con localización del epicentro a 27 km al sur de CD Hidalgo, Chiapas.</p> <p>NO PERCIBIDO EN EL ESTADO DE MORELOS.</p>	
	REPORTE DE DAÑOS A LA POBLACION	
PROTECCIÓN CIVIL	Sin reporte de daños a la población ni a la infraestructura en salud.	



<http://ssm.gob.mx>



Servicios de Salud Morelos



@MorelosSalud

Callejón Borda N°3 Col. Centro C.P. 62000
Teléfono (777) 312 62 31 / 314 33 36 ext. 222

**Calle Gómez Azcárate No. 205, Col. Lomas de la Selva
C.P. 62270, Cuernavaca, Morelos. Tel.: 777 102 25 56**

INFORME DE MONITOREO DE TEMPERATURAS Y CALIDAD DEL AIRE

Fecha: 13/04/2024

Semana N°15

Coordinación de Vigilancia Epidemiológica

Fuente: Comisión Estatal de Agua (CEAGUA)

**PRONOSTICO DE TEMPERATURAS POR
MUNICIPIO**

Municipio	Min.	Max.	Municipio	Min.	Max.
Amacuzac	16°	40°	Tepalcingo	18°	38°
Cuautla	17°	35°	Ayala	17°	38°
Jiutepec	17°	37°	Huitzilac	07°	25°
Temixco	18°	37°	Tepoztlán	16°	36°
Tlaltizapan	16°	38°	Zacualpan	16°	34°
Axochiapan	19°	39°	Tlalquitenango	19°	42°
Cuernavaca	16°	36°	Puente de Ixtla	18°	41°
Jojutla	20°	41°			

**TEMPERATURAS MÁXIMAS Y MÍNIMAS,
ULTIMAS 24 HRS**

Mínimas

Huitzilac	07° 25°
Tetela del Volcán	12° 26°
Totolapan	13° 28°
Ocuituco	14° 29°

Máximas

Tlaquitenango	19° 42°
Jojutla	20° 41°
Axochiapan	19° 39°
Zacatepec	19° 38°

CALIDAD DEL AIRE

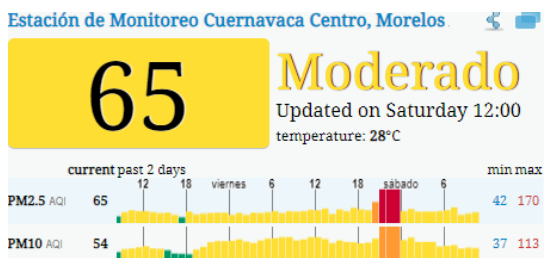
ÍNDICE AIRE Y SALUD

NIVEL DE RIESGO ASOCIADO

RECOMENDACIONES

**GRUPOS
SENSIBLES**

**PARA TODA
LA
POBLACIÓN**



Moderado

Las personas sensibles pueden experimentar síntomas respiratorios (asmáticos), posible agravamiento de enfermedad pulmonar y cardiaca en personas con enfermedad cardiopulmonar y adultos mayores.

Considera reducir las actividades físicas vigorosas al aire libre.

Disfruta las actividades al aire libre.



<http://ssm.gob.mx>



Servicios de Salud Morelos



@MorelosSalud

Callejón Borda N°3 Col. Centro C.P. 62000
Teléfono (777) 312 62 31 / 314 33 36 ext. 222

Calle Gómez Azcárate No. 205, Col. Lomas de la Selva
C.P. 62270, Cuernavaca, Morelos. Tel.: 777 102 25 56

INFORME DE MONITOREO EPIDEMIOLÓGICO

Fecha: 13/04/2024

Semanan°15

Coordinación de Vigilancia Epidemiológica

Fuente: Jurisdicciones Sanitarias del estado de Morelos.

JURISDICCION SANITARIA I:

☞ AL MOMENTO DE ESTE REPORTE Y COMO PARTE DEL SEGUIMIENTO A LOS CASOS DE IMPORTANCIA EPIDEMIOLOGICA LA UIES ESTATAL **NO HA RECIBIDO INFORME DE EVENTOS EXTRAORDINARIOS DE NOTIFICACION INMEDIATA** POR PARTE DE LA JURISDICCION SANITARIA DE:

- **TEMPERATURAS NATURALES EXTREMAS**
- **CASOS SOSPECHOSOS DE SARAMPION**

JURISDICCION SANITARIA II:

☞ AL MOMENTO DE ESTE REPORTE Y COMO PARTE DEL SEGUIMIENTO A LOS CASOS DE IMPORTANCIA EPIDEMIOLOGICA LA UIES ESTATAL **NO HA RECIBIDO INFORME DE EVENTOS EXTRAORDINARIOS DE NOTIFICACION INMEDIATA** POR PARTE DE LA JURISDICCION SANITARIA DE:

- **TEMPERATURAS NATURALES EXTREMAS**
- **CASOS SOSPECHOSOS DE SARAMPION**

JURISDICCION SANITARIA III:

☞ AL MOMENTO DE ESTE REPORTE Y COMO PARTE DEL SEGUIMIENTO A LOS CASOS DE IMPORTANCIA EPIDEMIOLOGICA LA UIES ESTATAL **NO HA RECIBIDO INFORME DE EVENTOS EXTRAORDINARIOS DE NOTIFICACION INMEDIATA** POR PARTE DE LA JURISDICCION SANITARIA DE:

- **TEMPERATURAS NATURALES EXTREMAS**
- **CASOS SOSPECHOSOS DE SARAMPION**



<http://ssm.gob.mx>



Servicios de Salud Morelos



@MorelosSalud

Callejón Borda N°3 Col. Centro C.P. 62000
Teléfono (777) 312 62 31 / 314 33 36 ext. 222

**Calle Gómez Azcárate No. 205, Col. Lomas de la Selva
C.P. 62270, Cuernavaca, Morelos. Tel.: 777 102 25 56**